

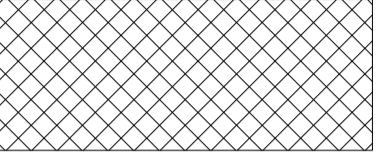
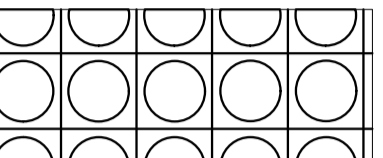
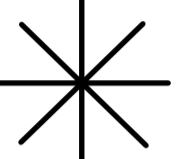







-  Zone inondable
-  Éléments paysagers protégés
-  Emplacement réservé
-  Espaces boisés classés
-  Éléments paysagers protégés (voir liste rapport de présentation)
-  Marge de recul (cours d'eau, ruisseau, etc)
-  Chemin protégé
-  ① Projet aménagement espace public (aire de jeux, jardin, petit équipement ...)
-  ② Aménagement espace public autour de l'ancien lavoir pour favoriser sa valorisation
-  ③ Projet d'aménagement d'une aire de stationnement

Commune de Carnas

P.L.U.

PLAN LOCAL D'URBANISME

PLAN ZONES URBAINES	3.1c
DEPARTEMENT DU GARD	1ère REVISION DU PLU
CASTALDIN Bernard Architecte D.P.L.G. Urbaniste	MARIE Michel Architecte D.P.L.G. Urbaniste C.E.A. en Aménagement
7, Place du Jeu de Ballon 30190 St Génès de Malgoirès	239, Rue Brumaire 34000 Montpellier
Prescrit le Arrêté le Approuvé le	Ech: 1/2500ème